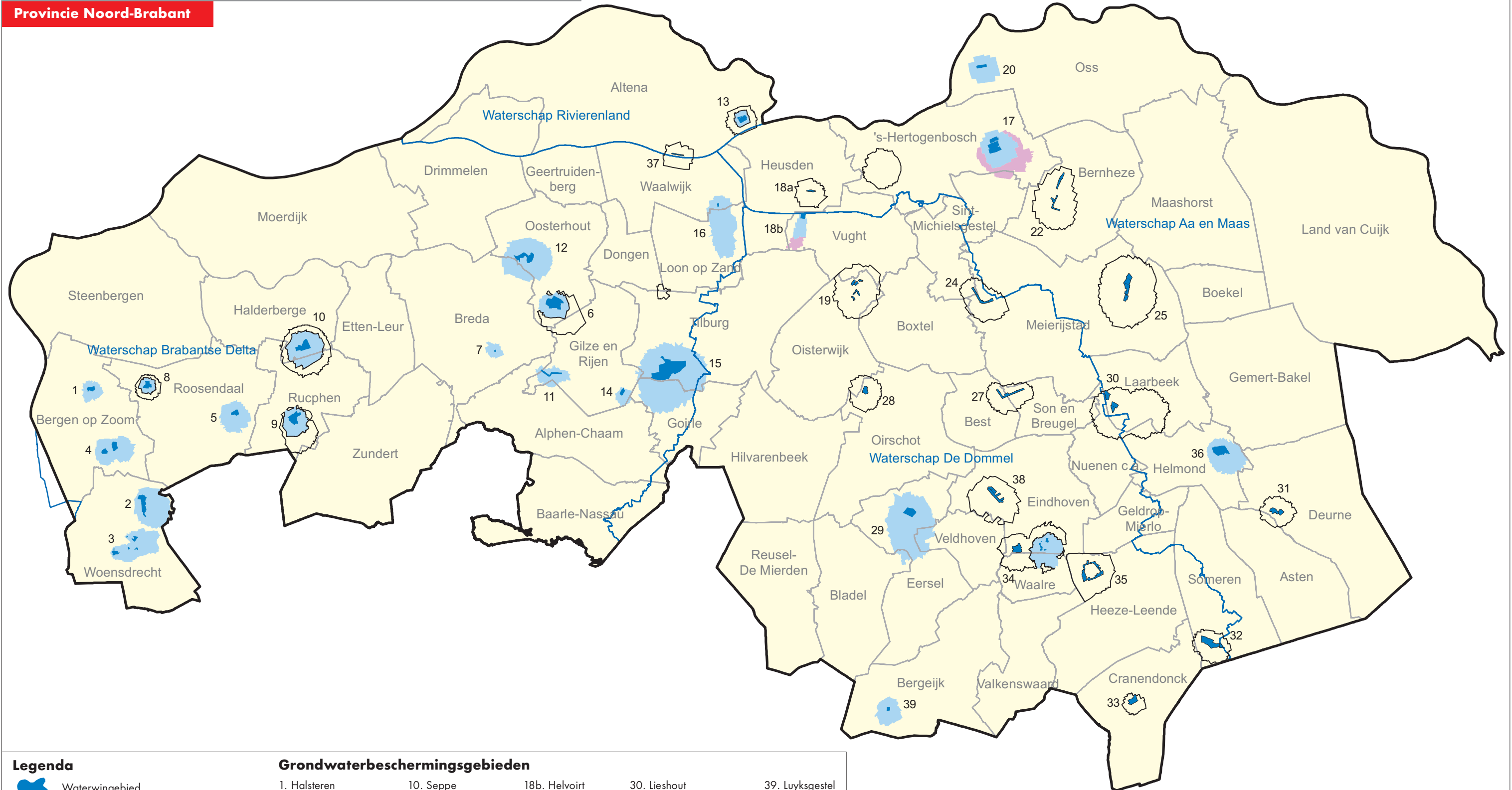









# Overzicht grondwaterbeschermingsgebieden

Schaal 1 : 325.000

Provincie Noord-Brabant



## Legenda

-  Waterwingebied
-  25-jaarszone
-  100-jaarszone
-  Boringsvrije zone
-  Gemeentegrens (1-1-2022)
-  Waterschapsgrens
-  12 Nummer grondwaterbeschermingsgebied

## Grondwaterbeschermingsgebieden

- |                   |                  |               |                           |                |
|-------------------|------------------|---------------|---------------------------|----------------|
| 1. Halsteren      | 10. Seppe        | 18b. Helvoirt | 30. Lieshout              | 39. Luykgestel |
| 2. Huijbergen     | 11. Prinsenbosch | 19. Haaren    | 31. Vlieden               |                |
| 3. Ossendrecht    | 12. Oosterhout   | 20. Lith      | 32. Someren               |                |
| 4. Bergen op Zoom | 13. Genderen     | 22. Loosbroek | 33. Budel                 |                |
| 5. Roosendaal     | 14. Gilze        | 24. Schijndel | 34. Aalsterweg/Klotputten |                |
| 6. Dorst          | 15. Gilzerbaan   | 25. Veghel    | 35. Groote Heide          |                |
| 7. Ginneken       | 16. Waalwijk     | 27. Son       | 36. Helmond               |                |
| 8. Wouw           | 17. Nuland       | 28. Oirschot  | 37. Drongelen             |                |
| 9. Schijf         | 18a. Vlijmen     | 29. Vessem    | 38. Welschap              |                |